

Bytový dům Prostějov - ulice Okružní

Karta bytu


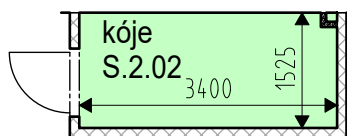
B.2.02

Zákaznické centrum: Hliníky 4398/7a, 796 01 Prostějov | www.bytydrozdovice.cz

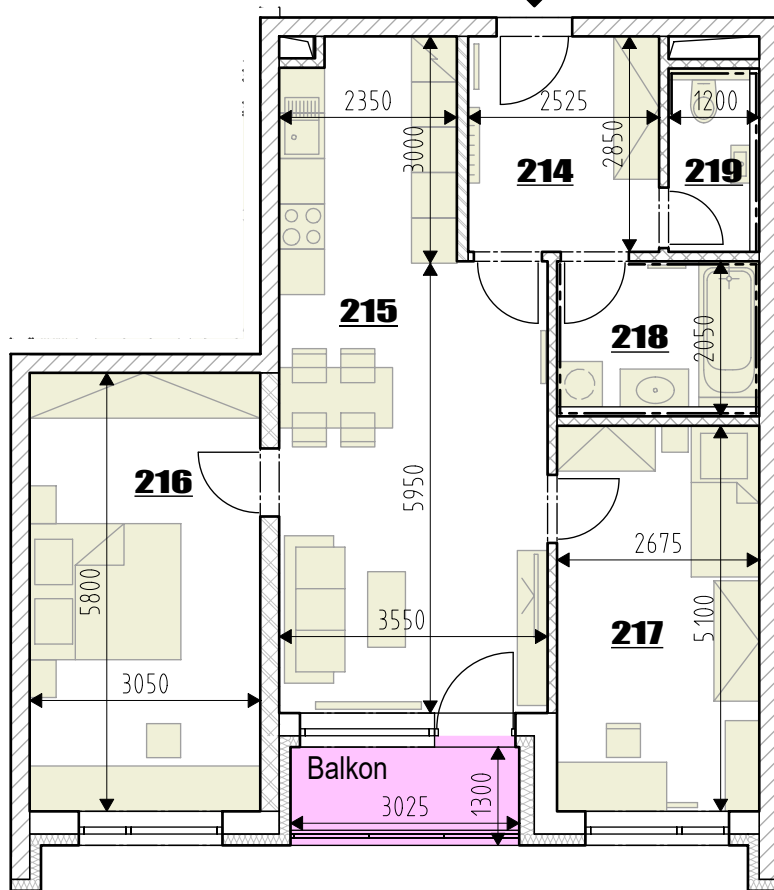
Bc. Alan Olšák | +420 739 11 88 99 | info@bytydrozdovice.cz

Kóje č. S.2.02 umístěna v 2.NP

Kóje č. S.2.02 umístěna v 2.NP



B.2.02



Plochy místností dle dokumentace pro vydání společného povolení		m ²
214	Předsíň	7,5
215	Pokoj s KK	28,3
216	Ložnice	17,7
217	Pokoj	13,6
218	Koupelna	5,5
219	WC	2,9

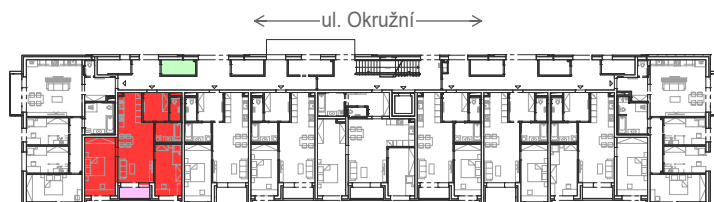
Číslo bytu: B.2.02
Kategorie: 3+kk
Předzahrádka: Ne

Užitná plocha bytu:	88,7 m ²		
Podlahová plocha bytu (dle vyhl. č. 366/2013 Sb.)	Plocha kóje	Plocha balkonu	Plocha terasy
79,4 m ²	5,2 m ²	4,1 m ²	0 m ²

Pohled z ul. Dr. Plajnera



Půdorys 2.NP



← ul. Dr. Plajnera →

- Plánek bytu je orientačním zobrazením.
- Veškeré vybavení (nábytek, kuchyňská linka, elektrospotřebiče a bytové doplňky) není součástí standardního vybavení.
- Dodávané standardní vybavení je uvedeno ve specifikaci standardů.
- Byt je součástí jednotky, která zahrnuje byt jako prostorově oddělenou část (bytového) domu a podíl na společných částech nemovité věci vzájemně spojené a neoddělitelné. Podíl na společných částech nemovité věci se stanoví poměrem velikosti podlahové plochy bytu k celkové podlahové ploše všech bytů (a nebytových prostor) v domě.
- Užitná plocha bytu představuje součet podlahové plochy bytu (dle vyhl. č. 366/2013 Sb.) a podlahových ploch těch společných částí domu (např. terasa, balkon, lodžie), které budou ve výlučném užívání vlastníka jednotky zahrnující byt.
- Pro výklad pojmů „nemovitá věc“, „společné části nemovité věci“ a „společné části domu“ platí právní úprava, kdy nemovitá věc a společné části nemovité věci (včetně společných částí domu) jsou orientačně a nezávazně vyznačeny a popsány na www.bytydrozdovice.cz